


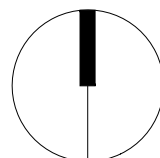





LEGENDA:

-  ŘEŠENÉ ÚZEMÍ
-  KATASTRÁLNÍ MAPA
-  HRANICE ŘEŠENÉHO ÚZEMÍ



±0,000 = 474,080 m.n.m, Bpv

NÁZEV STAVBY		AUTOR		MÚČKA VESELÝ ARCHITEKTI	
RADNICE ÚMČ Brno-Útěchov					
ČÁST PD		Múčka Veselý architekti s.r.o. IČO: 07587295, Karlova 933/7, Brno, 614 00, office@muckavesely.cz			
MÍSTO STAVBY		ZODP. PROJEKTANT		ČÍSLO ZAK.	
p.č.65/3, k.ú. Útěchov u Brna [775550]		Ing.arch. Petr Múčka		18-017	
INVESTOR		VYPRACOVAL		DATUM	
Statutární město Brno, městská část Brno-Útěchov, sídlo: Adamovská 15/6, 644 00 Brno IČ: 44992785 , DIČ: CZ44992785		Ing.arch. Josef Veselý		09.2019	
		VYPRACOVAL		STUPEŇ PD	
		Ing. arch. Martina Čulenová		DPS	
NÁZEV VÝKRESU		OBJEKT		MĚŘÍTKO	
SITUACE ŠIRŠÍCH VZTAHŮ		SO 01		1:2000	
				ČÍSLO VÝKRESU:	
				C.1	